

CANAL-A2-OA-TO-D-19-18 (MARGEN DERECHA)
PLANTA
ESC. 1/500

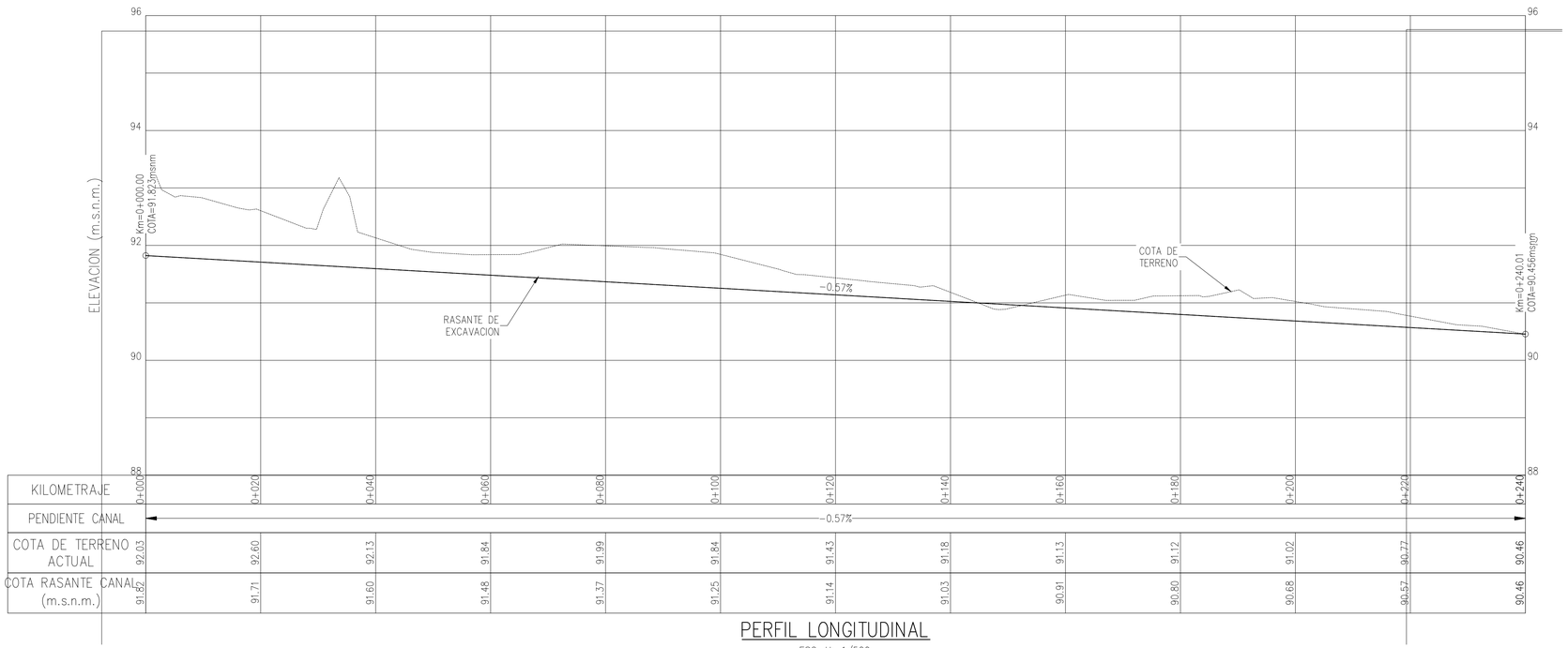

KILOMETRAJE	0+000	0+020	0+040	0+060	0+080	0+100	0+120	0+140	0+160	0+180	0+200	0+220	0+240
PENDIENTE CANAL	-0.57%												
COTA DE TERRENO ACTUAL	92.03	92.60	92.13	91.84	91.99	91.84	91.43	91.18	91.13	91.12	91.02	90.77	90.46
COTA RASANTE CANAL (m.s.n.m.)	91.82	91.71	91.60	91.48	91.37	91.25	91.14	91.03	90.91	90.80	90.68	90.57	90.46

PERFIL LONGITUDINAL
ESC. H: 1/500
ESC. V: 1/50

ESQUEMA DE COTAS TIPO-01

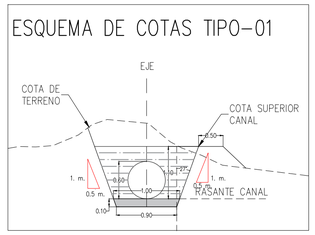

ESQUEMA DE COTAS TIPO-02

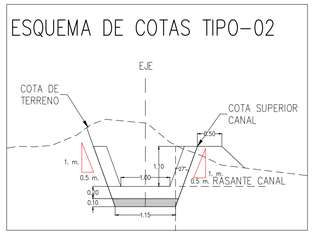

ESQUEMA DE COTAS TIPO-03

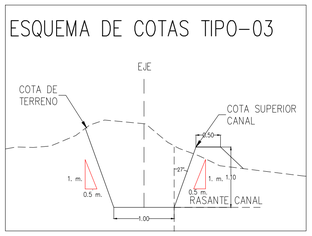

LEYENDA PLANTA

	CURVAS DE NIVEL TERRENO NATURAL
	AREA REQUERIDA PARA INTERVENCIÓN
	EJE DE CANAL
	FLUJO DE AGUA

LEYENDA PERFIL

	COTA DE TERRENO
	COTA DE RASANTE CANAL

VOLUMEN RESUMEN CANAL A2-OA-TO-D-19-18

CORTE	132.84 m3
RELLENO	389.31 m3
CAMA DE APOYO	1.9 m3
MATERIAL PROPIO	28.45 m3
CONCRETO	1.52 m3
SOLADO	0.24 m3

REVISIÓN DE DOCUMENTOS TÉCNICOS

- ☐ A- ACEPTADO
- ☐ B- ACEPTADO CON COMENTARIOS
- ☐ C- RECHAZADO

FIRMA FECHA

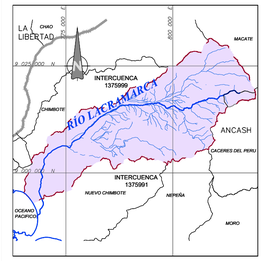

PLANO DE UBICACIÓN
S/E

ESCALA GRAFICA :

1:2000 H 0 20 40 60 80 100m
1:200 V 0 2 4 6 8 10m

LEYENDA :
Sistema de Proyección:
Universal Transversal Mercator (UTM) , Zona 17 Sur
Datum : Sistema Geodesico Mundial (WGS 84)
Fuente : Equipo Técnico

REV Nº	FECHA	DESCRIPCIÓN DE LA REVISIÓN	REVISADO	DIRECTOR
R00	06/2025	EMITIDO PARA APROBACIÓN	M.C.G.	L.P.D.

	FECHA	FIRMA
DIBUJO : LENNON DIAZ CASTILLO	02/07/2025	Lennon Díaz Castillo Calidra
ELABORACIÓN: ELIZABETH TRUJILLO T.	02/07/2025	ELIZABETH TRUJILLO TAPIA ING. DE RECURSOS HÍDRICOS CIP 224997
REVISIÓN : MARCOS CRUZ G.	02/07/2025	Marcos D. Cruz Gerente de Diseño CIP. 140610
DIRECTOR DE PROYECTO: LUCIANO PITHON DAS VIRGENS	02/07/2025	LUCIANO PITHON DAS VIRGENS DIRECTOR DE PROYECTO CIP 224944

OHLA Perú

PERÚ Presidencia del Consejo de Ministros

ANIN AUTORIDAD NACIONAL DE INFRAESTRUCTURA

TITULO :
ENTREGA DE DEFENSAS RIBEREÑAS DEL RIO LACRAMARCA
(PAQUETE R-07)

Creación del servicio de protección en riberas del río Lacramarca vulnerables ante peligros de inundación, en 58 comunidades en los distritos de Macate, Cáceres del Perú y Chimbote de la provincia de Santa - departamento de Ancash
CUI - 2499818

PLANO :
PLANTA PERFIL LONGITUDINAL
PROPUESTA CANAL-A2-OA-TO-D-19-18
PROGRESIVA: 0+000 – 0+240.00

ESPECIALIDAD :
CIVIL

USO :
DEFENSAS RIBEREÑAS

ZONA :
CHIMBOTE – SANTA – ANCASH

ESCALA :	FECHA :	REV :
1/2000	02/07/2025	R00

CÓDIGO DEL PLANO :
CO-PE-1PE327-CI-DA-3573_R00